Allegato n. 1 – FOTO

Ingresso condominiale - vista esterna







Androne scale



Ascensore al piano



Portoncino blindato di accesso all’appartamento



Disimpegno



Soggiorno







Cucina abitabile



Balcone 1



Loggia



Balcone 2



Bagno 1



Bagno 2



Camera 1



Camera 2



Camera 3



Foto Garage al piano terra



Portico



Ingresso al garage



Vista esterna di accesso ai garages



Agenzia del Territorio
CATASTO FABBRICATI
Ufficio Provinciale di
Agrigento

Dichiarazione protocollo n. AG0300104 del 30/09/2009

Planimetria di u.i.u. in Comune di Canicatti'

Via L'aquila civ. SN

Identificativi Catastali:	Compilata da:
Sezione:	Zucchetto Salvatore
Foglio: 45	Iscritto all'albo:
Particella: 1651	Geometri
Subalterno: 26	Prov. Agrigento N. 2018

Scheda n. 1 Scala 1:200

Piano secondo
H=2,80 ml.

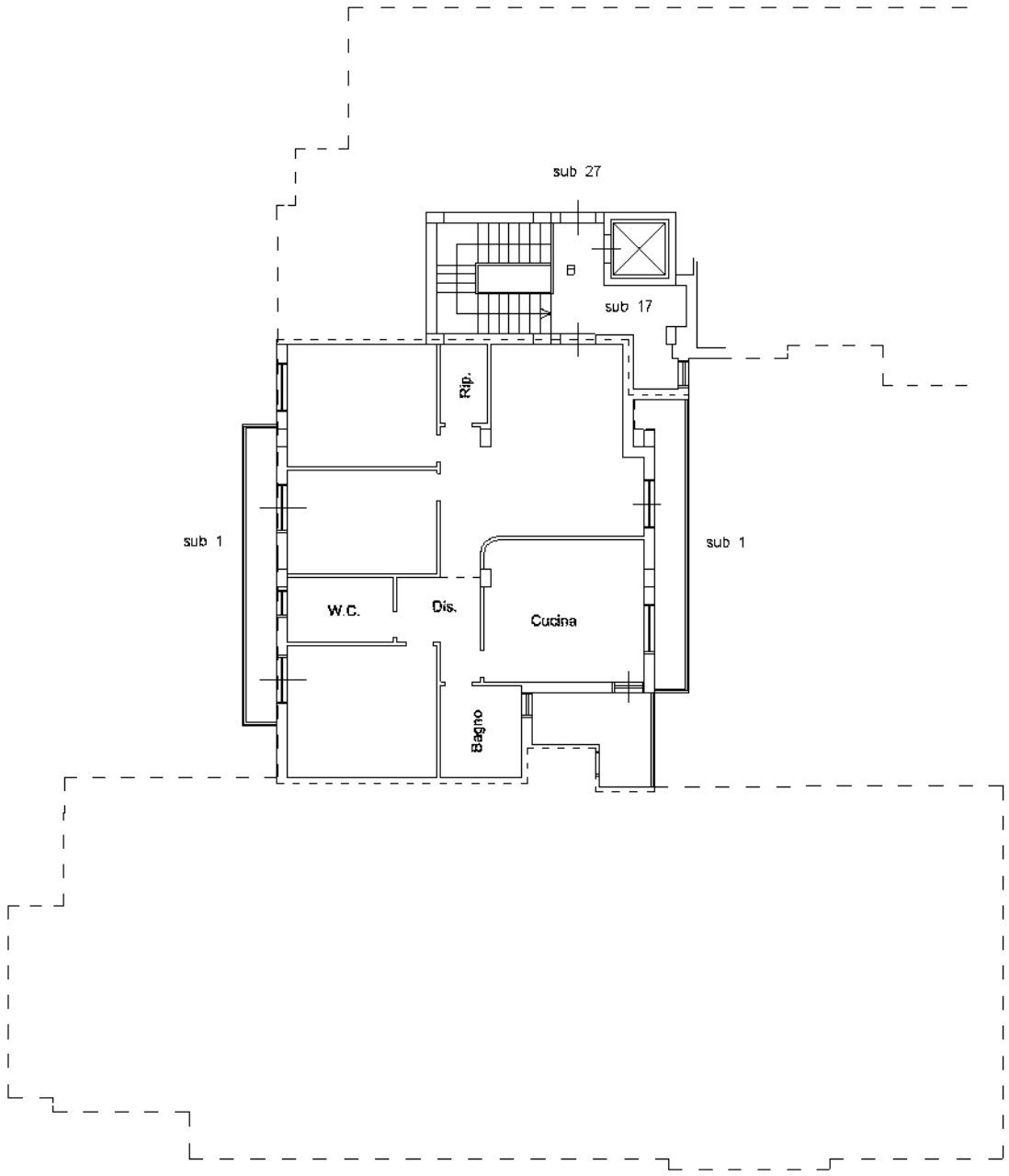

Catasto dei Fabbricati - Situazione al 30/03/2026 - Comune di CANICATTI'(B602) - < Foglio 45 - Particella 1651 - Subalterno 26 >
VIA L'AQUILA n. 21 Scala B Piano 2

Ultima planimetria in atti

Agenzia del Territorio
CATASTO FABBRICATI
Ufficio Provinciale di
Agrigento

Dichiarazione protocollo n. AG0300104 del 30/09/2009

Planimetria di u.i.u. in Comune di Canicatti'

Via L'aquila civ. SN

Identificativi Catastali:	Compilata da:
Sezione:	Zucchetto Salvatore
Foglio: 45	Iscritto all'albo:
Particella: 1651	Geometri
Subalterno: 6	Prov. Agrigento N. 2018

Scheda n. 1 Scala 1:200

Piano terra
H=2,48 ml.

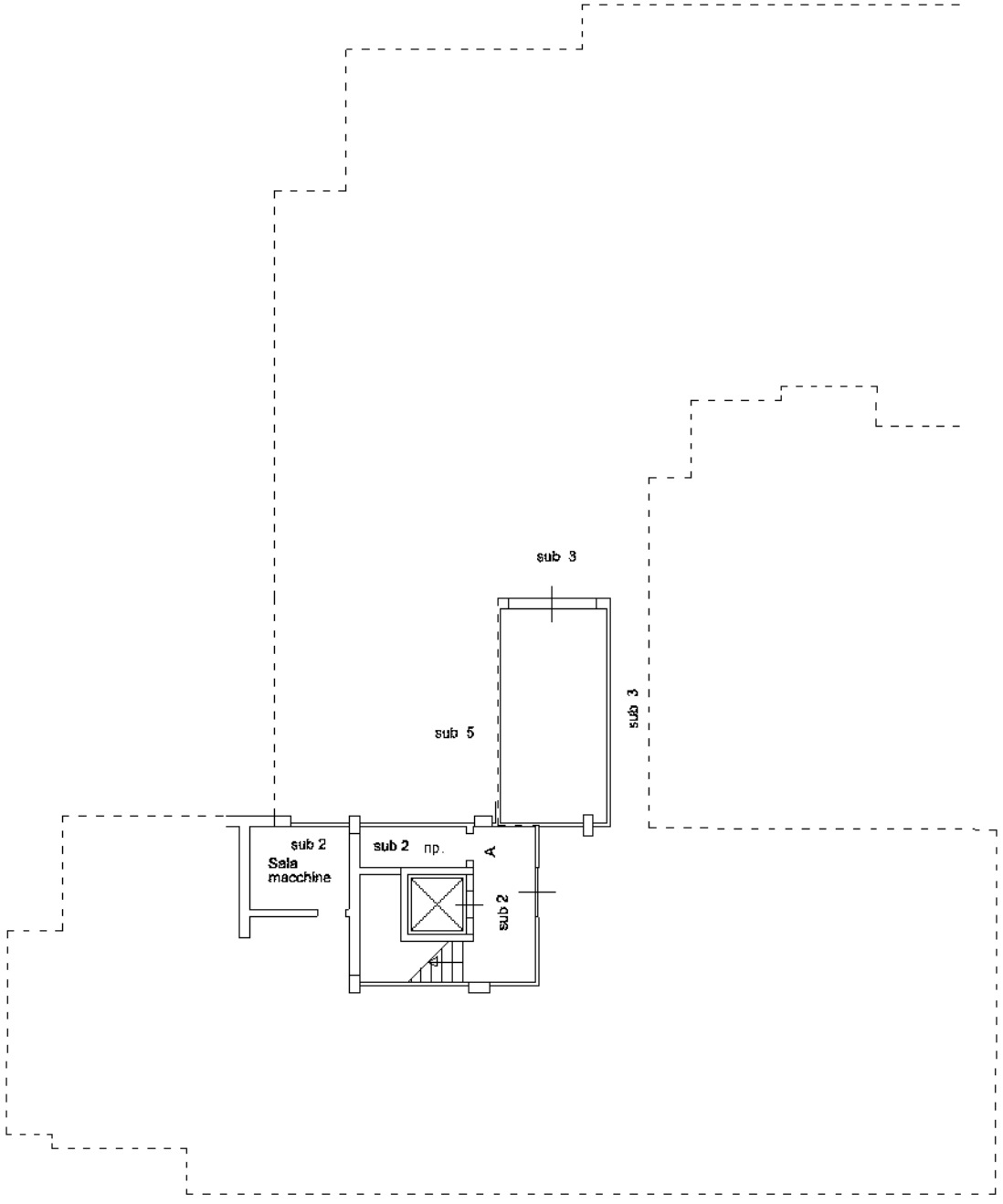

10 mt

Catasto dei Fabbricati - Situazione al 30/03/2026 - Comune di CANICATTI'(B602) - < Foglio 45 - Particella 1651 - Subalterno 6 >
VIA L'AQUILA n. 21 Scala A Piano T

Ultima planimetria in atti



N=5800

E=6600

Comune: (AG) CANICATTI'
Foglio: 45

Scala originale: 1:2000
Dimensione cornice: 534.000 x 378.000 m. Protocollo pratica T364998/2026

8-Apr-2026 18:41:32

1 Particella: 1651